

工務計劃項目第6191TB號
「擬議觀塘商貿區的行人環境改善工程 - 牛頭角區」

交通及運輸委員會文件第 4/2020 號
(第2次會議: 23.4.2020)



擬議改善工程方案

- 1 美化順業里行人隧道和加設升降機
 - 2 優化觀塘道休憩處
 - 3 美化毗鄰牛頭角站的行人隧道和提供無障礙設施
 - 4 加設行人隧道連接牛頭角站行人隧道、國際貿易中心和海濱道公園
 - 5 美化公共運輸交匯處和附近的公共空間
 - 6 優化偉業街 / 勵業街路口行人過路安排
 - 7 改善觀塘道休憩花園旁的行人隧道出入口佈局
 - 8 美化巧明里及其相連的行人隧道
 - 9 其他綠化方案
- 其他
- ✓ 已完成的行人環境和交通短期改善方案

本項目的勘察研究範圍

隧道南面出口



隧道南面坡道出口



將行人隧道南面出口的部分坡道上蓋降低至地下

美化現有行人隧道

優化行人連接

更換為較纖巧的鋼材上蓋



方案(一) 美化順業里行人隧道和加設升降機


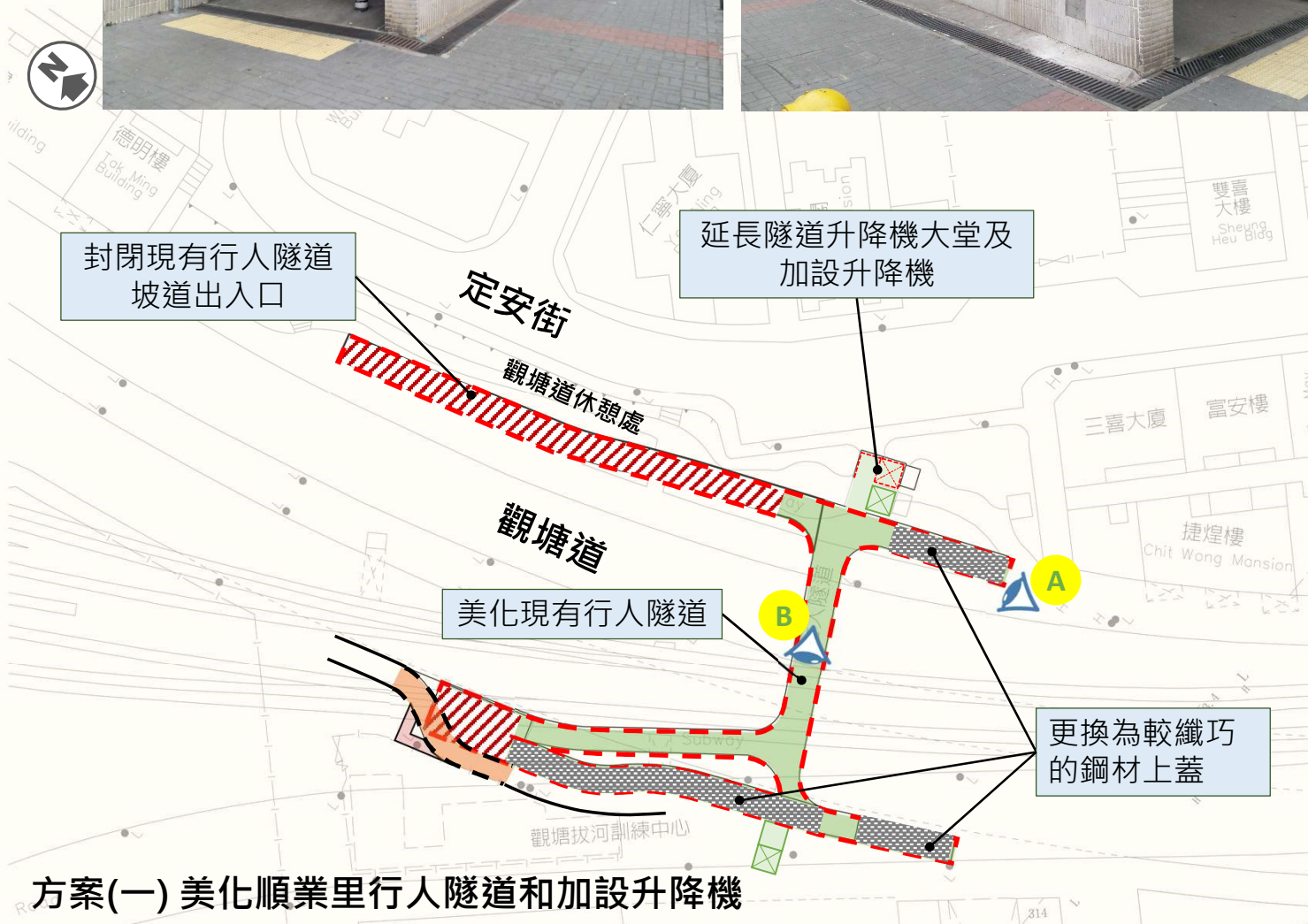
現有北面坡道出口



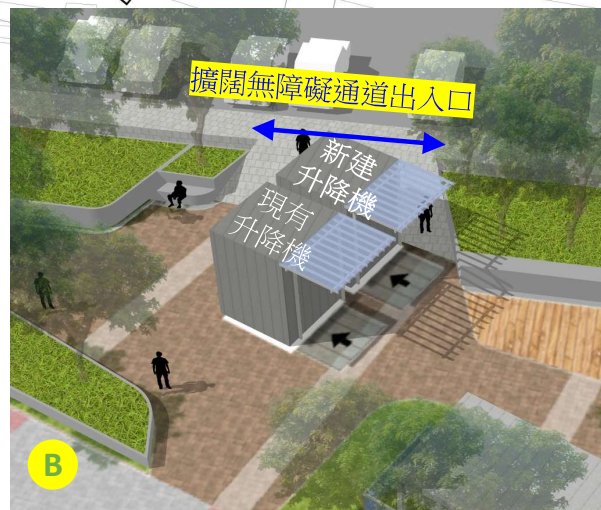
現有北面樓梯出口



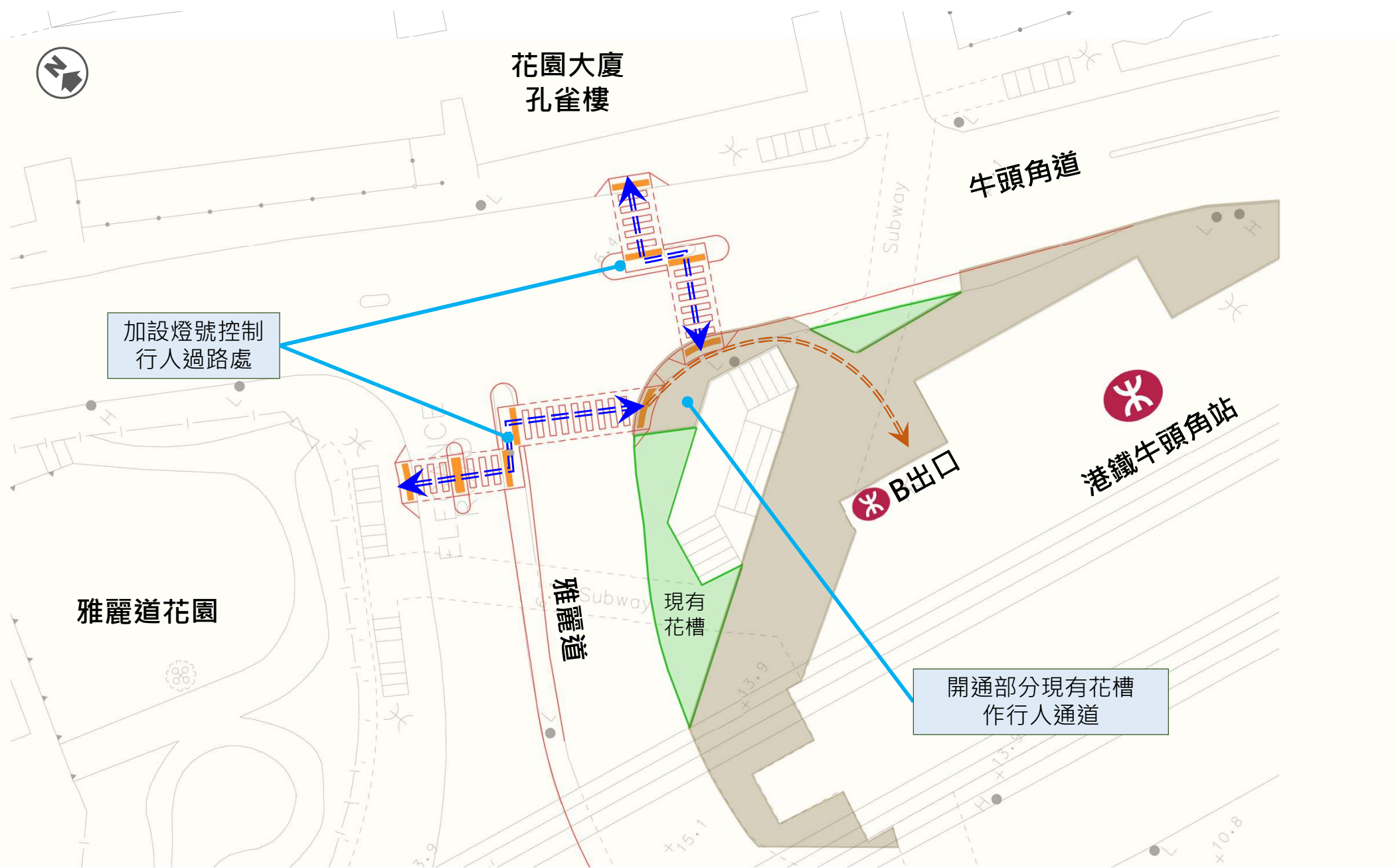
現有隧道內觀



方案(一) 美化順業里行人隧道和加設升降機



方案(二) 優化觀塘道休憩處



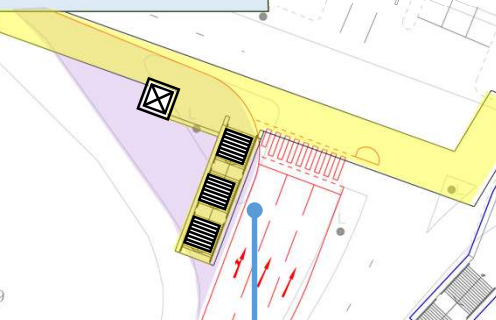
方案(三) 牛頭角道和雅麗道路口加設地面行人過路處

國際貿易中心內的
地面公共空間和行人通道



擬建行人隧道S1
連接港鐵牛頭角站行人隧道
和國際貿易中心





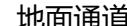
簡化路口布局以
加設升降機和樓梯



擴闊勵業街北行馬路以增加一條
左轉行車線，藉此移除現有左轉支路

擬建行人隧道S2
連接國際貿易中心和海濱道公園

圖例:

-  現有行人隧道
-  擬建的行人隧道
-  擬建的
樓梯/升降機
- 國際貿易中心內的相關配套:
-  樓梯/升降機
-  地面通道

方案(四) 加設行人隧道連接牛頭角站行人隧道、國際貿易中心和海濱道公園



勵業街行人過路處

國際貿易中心內的地面公共空間和行人通道



擬建行人隧道S1

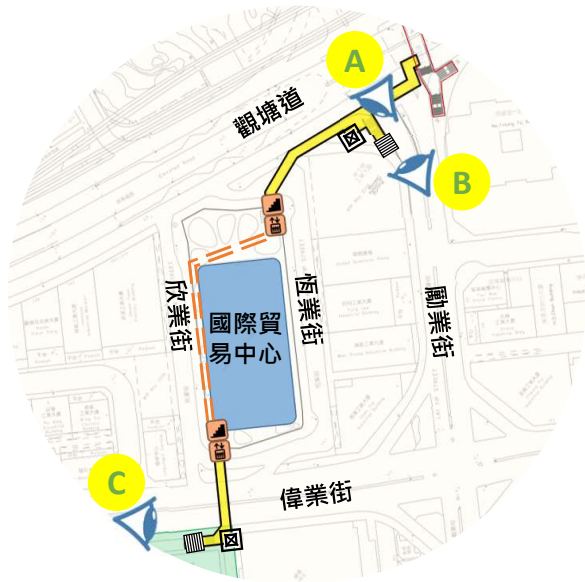
擬建行人隧道S1
連接港鐵站至欣業街一帶



國際貿易中心內的地面公共空間和行人通道



擬建行人隧道S2



行人隧道的外觀



公共運輸交匯處對出位置-現時行人環境

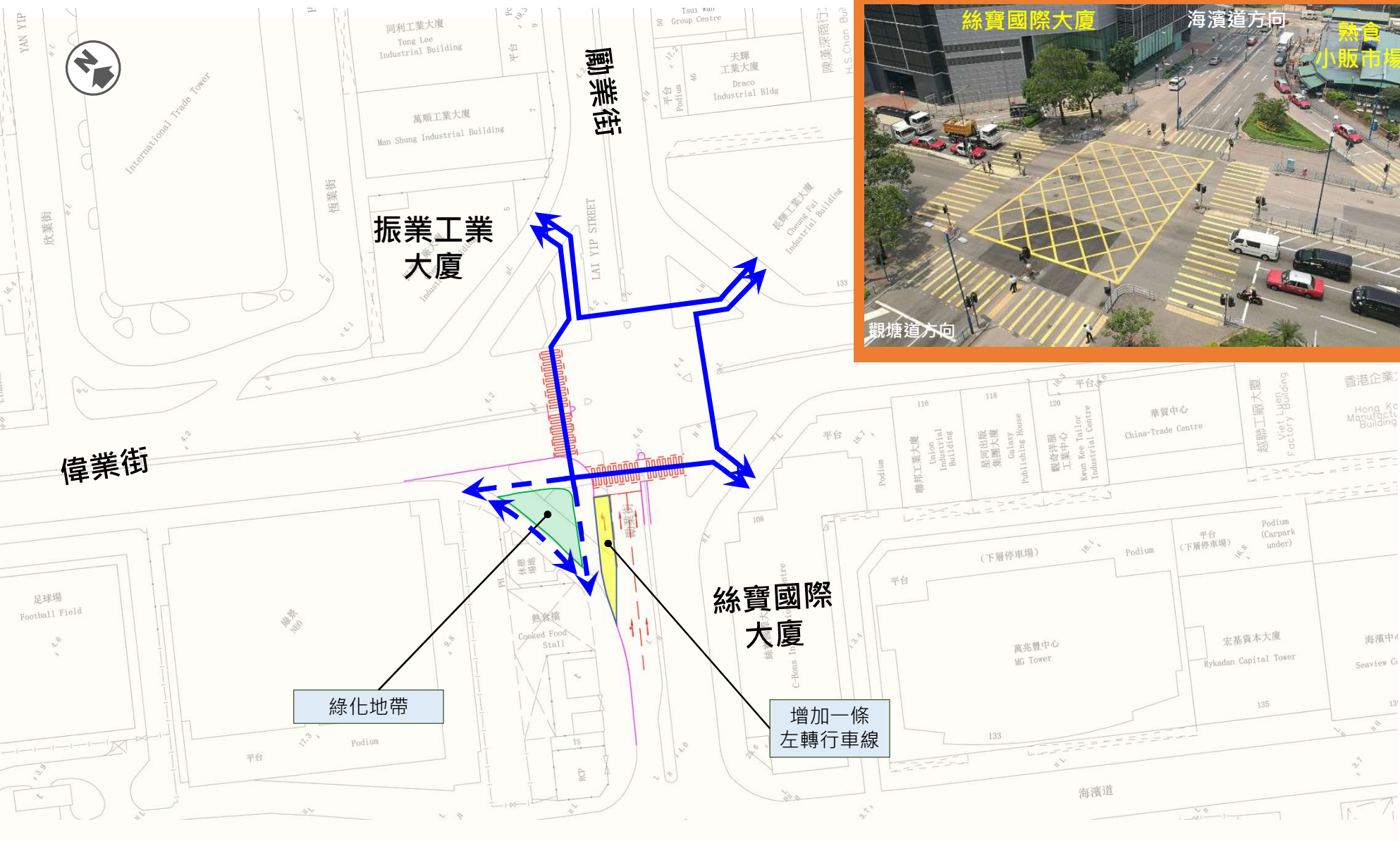


混凝土路堤-現時行人環境

方案(五) 美化公共運輸交匯處和附近的公共空間



方案(五) 美化公共運輸交匯處和附近的公共空間



方案(六) 優化偉業街 / 勵業街路口行人過路安排

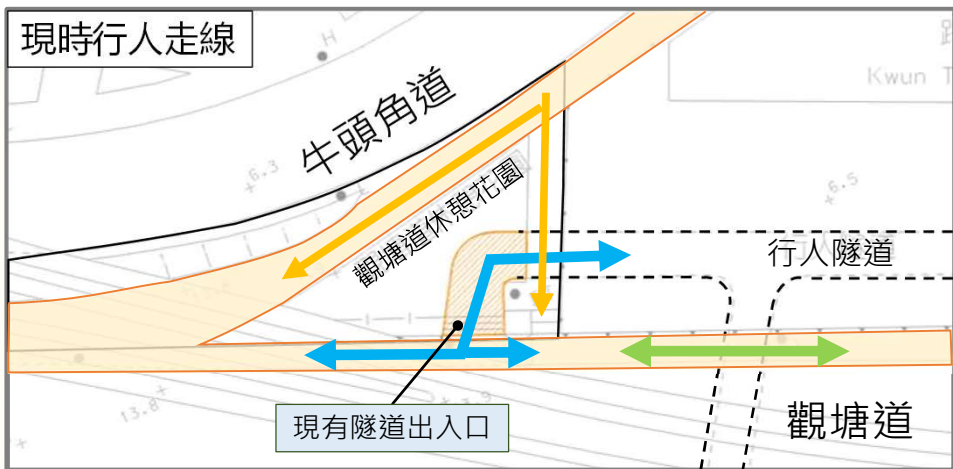
牛頭角道



觀塘道

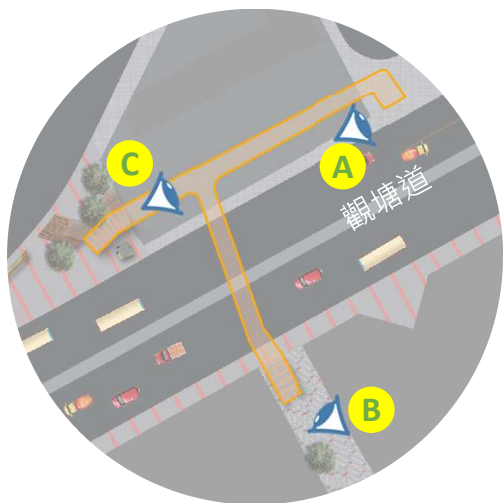
現時行人環境

方案(七) 改善觀塘道休憩花園旁的行人隧道出入口佈局



- 圖例:**
- 沿觀塘道的行人走線
 - 往來巧明里的行人走線
 - 往來牛頭角道的行人走線
 - 補償植樹
 - 毗鄰牛頭角道的行人路
 - 毗鄰觀塘道的行人路
 - 樓梯 / 坡道
 - 綠化地帶


方案(七) 改善觀塘道休憩花園旁的行人隧道出入口佈局



A 巧明里隧道東面的出入口



B 巧明里隧道南面的出入口



現時巧明里行人隧道行人環境



C 經美化後巧明里隧道內的行人環境

方案(八) 美化巧明里及其相連的行人隧道

美化巧明里



方案(八) 美化巧明里及其相連的行人隧道



經美化後巧明里

